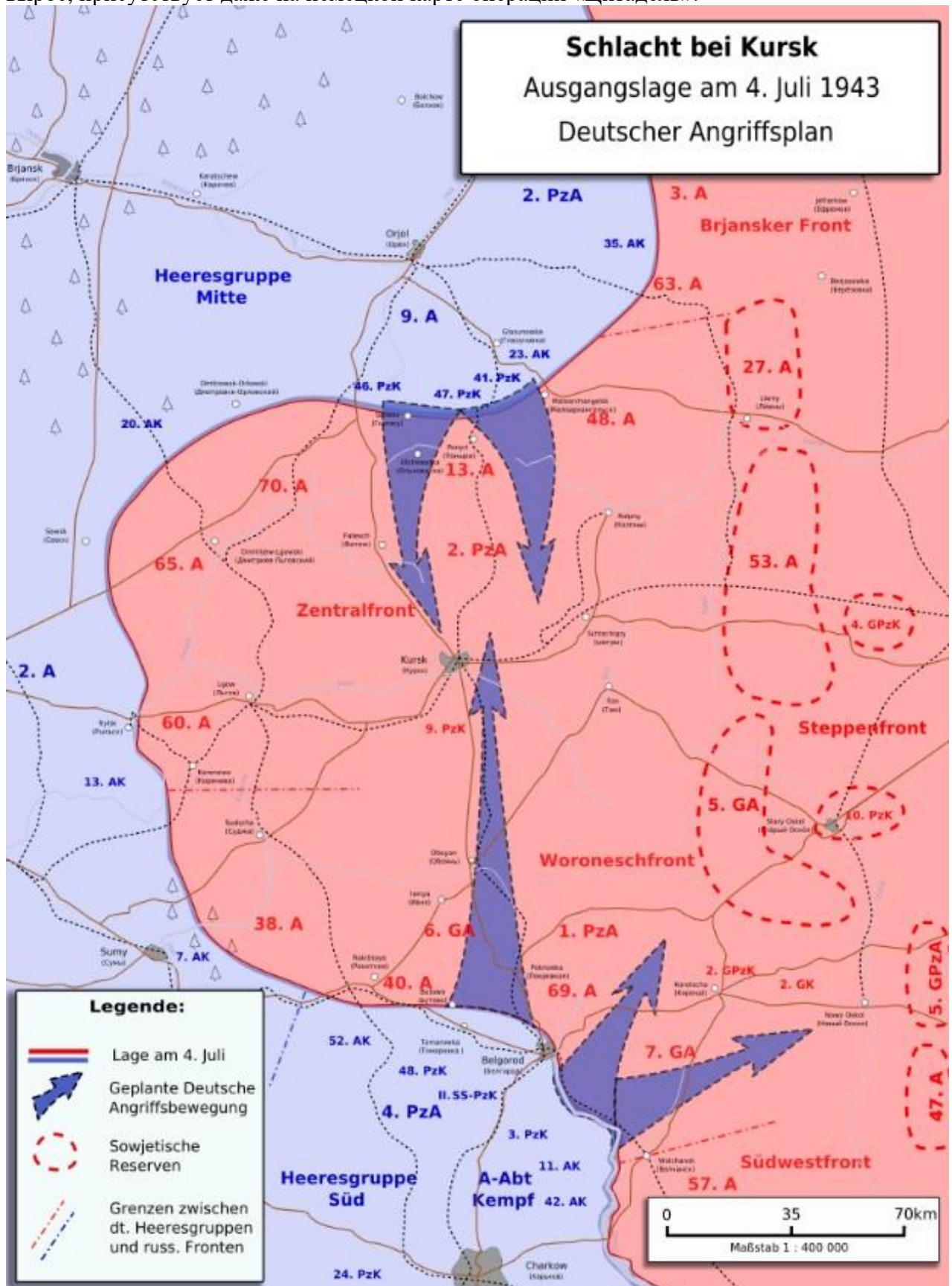
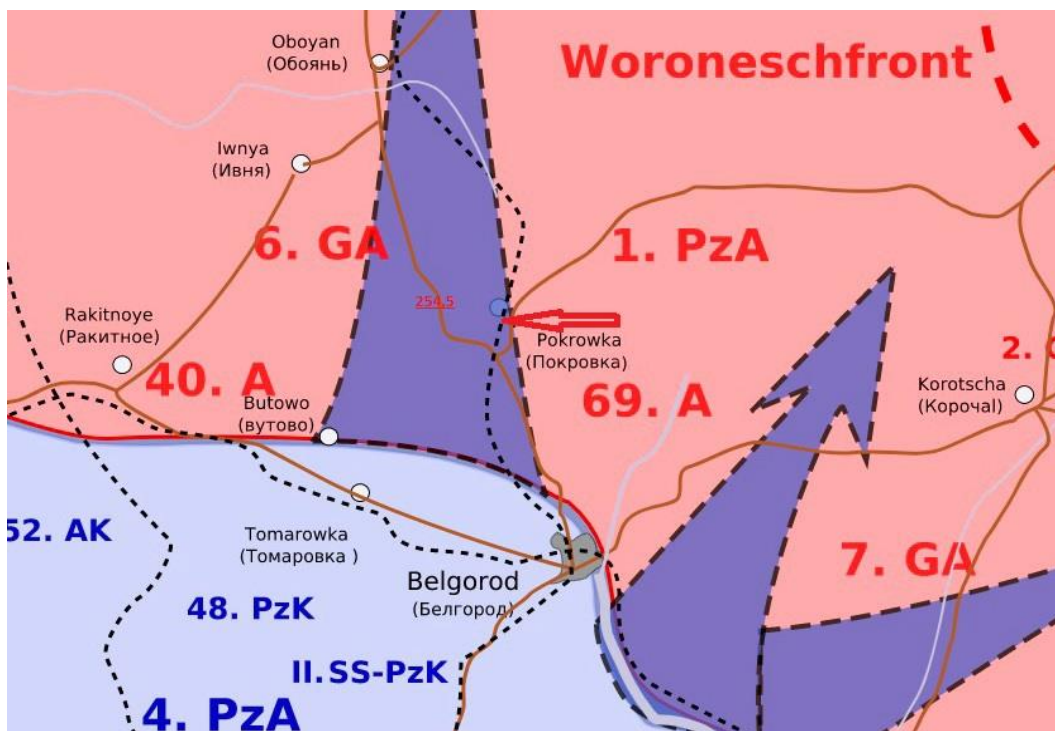


Высота 254,5 метров

80 лет назад, 5 июля 1943 года, началось сражение на Курской дуге, в том числе и битва за высоту 254,5 м. События той войны затронула судьбы многих участников и судей Юбилейных конкурсов посвящённых 80-летию победы в Курской битве. Курская битва повлияла и на судьбу директора этих конкурсов. Моё село Покровка, где я родился и вырос, присутствует даже на немецкой карте операции «Цитадель».



Ниже увеличенный фрагмент этой карты-



Видно, что удар с Юга немцы планировали провести через село Покровка. Моё село освобождалось дважды. 1-й раз в феврале 1943 г. Потом, в начале июля, немцы опять захватили село. Окончательно Покровка была освобождена в конце июля 1943. За время оккупации и военных операций по освобождению Покровки погибли многие жители, разрушены дома. За связь с партизанами были расстреляны и повешены 13 жителей села.

Мой отец воевал с 1941 до февраля 1945. Получил тяжёлое ранение под Кёнигсбергом. А моя мама оставалась одна с 5-ю детьми(!). И ещё укрывала беженцев (мать и дочь) – с Харькова. Сама была ранена осколком на излёте, когда работала в огороде. Тогда же умер от простудных заболеваний мой брат Григорий, проживший всего 4 года. У него нет даже отдельной могилки – подхоронили к умершему в то же время односельчанину. Многие хоронили своих близких возле домов. На кладбище было опасно хоронить. Рядом, на колокольне церкви, немцы оборудовали пулемётное гнездо, с трудом выбили их оттуда. Постоянные бомбёжки... Страшная трагедия произошла на нашей улице, через 4 хаты от нашей. Бомба угодила в погреб, где укрывалась большая семья дедушки Мирона – все 7 человек погибли. Наша школа расположена рядом. Мы шефствовали над дедушкой Мироном, который прошёл 2 войны. Он ещё участвовал ещё в 1-ю мировую! Видел его георгиевские кресты. Не все бомбы взрывались. Например, одна угодила тоже в погреб, через один двор от нашего и зарылась глубоко в землю. Я, когда узнал про это от своей сестры, сообщил в местный военкомат. Не знаю – выезжали ли туда сапёры... Неразорвавшиеся боеприпасы той войны находят на белгородчине до сих пор.

Жестокие бои развернулись за высоту **254,5 метров**, 3 км западнее Покровки. Высота имела важное стратегическое значение. Её защищали артиллеристы 14-й отдельной противотанковой истребительной бригады. Только за 2 дня боев 6 и 7 июля 1943 года на этой высоте были подбиты 175 вражеских танков. Более сотни артиллеристов погибли. Боевые товарищи захоронили их, здесь на этой высоте. На братской могиле в октябре 1943 года была установлена противотанковая 76 мм пушка ЗИС-3- лучшая пушка Второй мировой войны. 8 июля фашистам удалось захватить эту высоту. А 22 июля 1943 года эту высоту освободили танкисты 398 – го танкового батальона 183 танковой бригады 10-го танкового корпуса. 29 июля 1943 года на высоте 254,5 был установлен танк «Т-70», завершивший здесь свой боевой путь. Впоследствии именно эти две братские могилы артиллеристов и танкистов и послужили основанием для построения мемориала в честь героев Курской битвы. 8 августа 1954 года вместо Т-70 был установлен танк Т-34 – визитная карточка мемориала. Школьниками мы ухаживали там за деревьями, убирали территорию, собирали металлолом. Запомнилось – 5 августа 1963 г



На Курской дуге было большое торжество, ожидали приезда Хрущёва. Но его не было. Из высшего руководства были маршал И. С. Конев, генерал-полковник М. С. Шумилов.



Никогда раньше не видел такого количества народа!. Приехали тысячи молодых ещё ветеранов со всего Советского Союза. Нашёл кадры кинохроники того дня.

Я находился тогда примерно в том же месте, откуда велась съёмка. Трибуну было плохо видно с такого расстояния. Но рядом со мной была пара ветеранов с биноклем(возможно трофейным) – они мне дали всё рассмотреть.



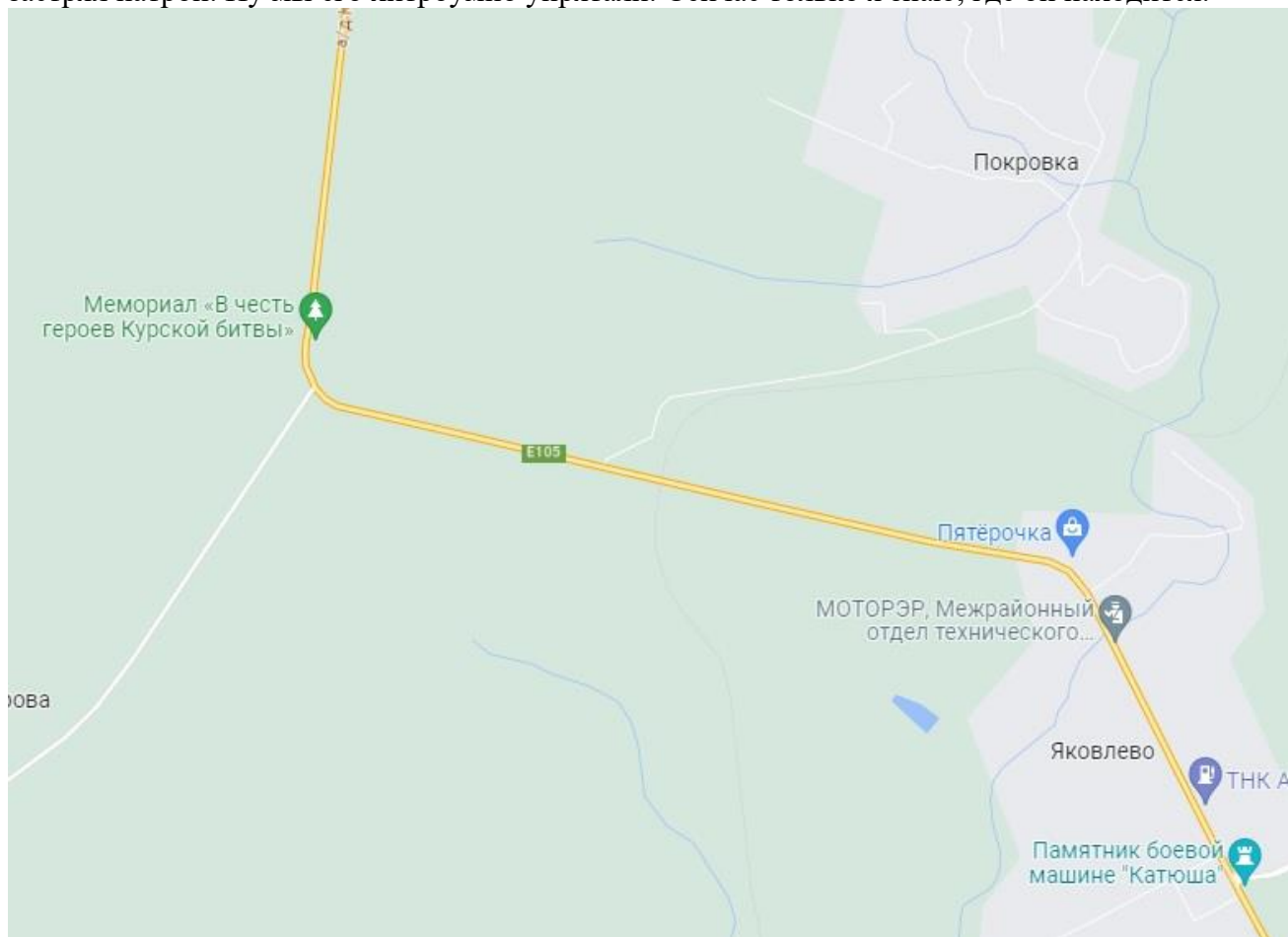
В то время, каждое 5 августа на Мемориале Курской дуги, собирались ветераны, находили однополчан, вели долгие беседы. Вот, например, мой отец(справа) встретил какого-то однополчанина, а незнакомый фотограф, записал адрес и выслал фотки.

На том, первом народном мемориале кроме танка и орудия были ещё окопы, блиндажи – всё реальные, сохранившиеся с 1943 г. А один блиндаж, в 500 м от мемориала был обитаем примерно до 1963 года! Его превратили в землянку 2 брата, оставшиеся сиротами, дом их сгорел... Колхоз потом построил им избу. Рядом с землянкой Шуры и Сени в годы войны был артсклад.

Моему поколению мальчишек досталось много пороха (цилиндрики, примерно 1 см высотой) с того склада для производства ракет, петард... Рядом валялось куча снарядов без взрывателей. Запомнилась поездка на разминирование. Отец показывал сапёрам свою находку в лесу – десятка три мин-крылаток, а я показал снаряды возле бывшего склада.

В первые годы после войны, почти все имели обрезы, для охоты. И у нас в семье он был. Но от него избавились ещё до моего рождения – такое оружие было запрещено. Другие же артефакты войны сельчане использовали с выдумкой. Цельные каски вкапывали в землю и готова поилка для кур! 4-х гранные штыки использовались как колышки для привязывания телят, коз. Чтобы подлатать крыши хат, сараев использовали дюралюминий сбитых самолётов. Школьный звонок был сделан из снарядной гильзы. У нас, посреди двора, вместо наковальни был вкопан огромного калибра снаряд(без взрывателя)!. Я на том снаряде выпрямлял для отца гвозди. В колхозе был пожарный пост и главная достопримечательность там – пожарный колокол из большущей бомбы. Он представлял собой подвешенный цилиндр высотой примерно 1,5 метра, диаметром сантиметров 30 и толщина стенок с палец. От одного удара гул длился целую минуту!

Ну а я, как и многие ребята, натаскал себе уйму оружия – весь чердак был забит! Но всё под контролем отца!. Он например запретил игратья цельным карабином – там в стволе застрял патрон. Ну мы его хитроумно упрятали. Сейчас только я знаю, где он находится.



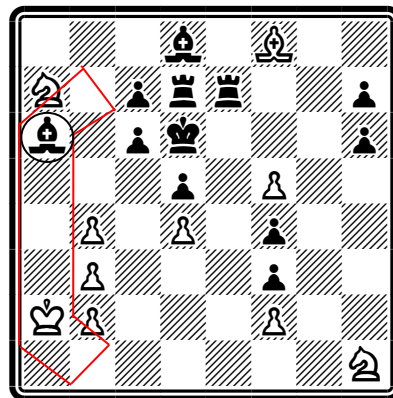
Это современная карта. В Яковлево я ходил в 9 и 10 классе. В Покровке была 8-летка. Возле памятника “Катюше” – поворот на Прохоровку. До Мемориала “Прохоровское поле” примерно 20 км. А восточнее от Прохоровки ещё в 20 км находится моё нынешнее место обитания - село Пестуново, недалеко от Корочи. Здесь тоже шли жаркие бои в 1943.

Напротив моего дома, через дорогу, есть аномальное место. Туда в 1943 “ухнула” бомба и место то постоянно проседает. Соседи используют воронку как мусоропровод. Засыпают опавшими листьями, травой и оно засасывается. Видимо бомба пробила до подземных источников и там идёт подмыв грунта. Типа “чёрной дыры” получилось.

Даже через 80 лет находятся артефакты той войны, например, как на шахматной доске – гильза и увесистый осколок, найденные недавно в огороде.



Григорий Попов, SuperProblem, 05/07/2023,



#80

10+12


3b1B2/N1prr2p/b1pk3p/3p1P2/1P1P1p2/1P3p2/KP3P2/7N

1. Kb1? Bd3+! 2. K~ Bxf5!; 1. Ka3? Bb7! ... #82.

1. Ka1! Bb7 2. Kb1 Ba6 3. Ka2 Bb7 4. Ka3 Ba6 5. Ka4 Bb7 6. Ka5 zz h5
 7. Ka4 Ba6 8. Ka3 Bb7 9. Ka2 Ba6 10. Ka1! Bb7 11. Kb1 Ba6 12. Ka2 Bb7
 13. Ka3 Ba6 14. Ka4 Bb7 15. Ka5 zz h4 ... 24. Ka5 zz h3... 33. Ka5 zz h2 ...
 42. Ka5 zz h6... 51. Ka5 zz h5 ... 60. Ka5 zz h4 ... 69. Ka5 zz h3 ...
 78. Ka5 zz Ba6 79. Kxa6 c5 80. bxc5#

Вся игра проходит в “дуге” – ‘b7’-‘a6’-‘a5’-‘a4’-‘a3’-‘a2’-‘a1’-‘b1’, символизирующую Курскую дугу. Битва ведётся за поле ‘a6’ – “высота 254,5”. Только с 9-й попытки, на 79 ходу удаётся захватить её. Движение чёрных пешек по вертикали ‘h’ – сдача в плен немецких войск.

Кстати, нынешнюю автостраду М2, в 1946-1950 годах строили в том числе и пленные немцы – мои родители рассказывали про это.



На Мемориале в честь героев Курской битвы. Апрель 2023 г.

05/07/2023 Григорий Попов